


Каппадокия

На востоке Малой Азии – большого полуострова на самом западе Азии, на котором находится самая западная точка этой части света, а именно мыс Баба, и который отделён от Европы Чёрным, Мраморным и Эгейским морями, а также проливами Босфор и Дарданеллы, расположена своеобразная и во многом до сих пор загадочная область – Каппадокия. По одной из гипотез это название происходит от древнеперсидского обозначения местности – Страна прекрасных коней.

Когда-то здесь извергались вулканы, при этом выбрасывался вулканический пепел и изливались лавы. Пепел оседал и образовывал так называемый туф – легкую и пористую горную породу, слои которой часто перекрывались более плотными и медленно разрушающимися лавами. В результате появились обширные более или менее ровные либо холмистые пространства. Но сразу после образования началось их разрушение – в первую очередь из-за перепада температур, работы воды и ветра.



Центральная часть Каппадокии. Фото: М.Г. Сергеев



Поэтому здесь обычны речные долины, глубоко врезанные в холмистые равнины: часто, если не знаешь, можно и не понять, что недалеко течёт речка. Поэтому здесь многочисленны и совершенно своеобразные каменные столбы. Это останцы, сложенные из туфа и часто сверху защищённые «шляпой» из остатков лавового потока.

Здесь сухо, особенно летом, так как Каппадокия отгорожена от морей высокими горными хребтами, и не очень жарко, поскольку средние высоты местности превышают 1 000 метров над уровнем моря: средние температуры зимы около 0 °С, а лета – около 25 °С. Такой климат благоприятен для степных и полупустынных сообществ, нередко со значительной примесью кустарников. Вдоль рек и речек, а также в горах пятнами встречаются леса из сосны чёрной и листопадных дубов с многочисленными можжевельниками. Выше распро-



Степи Каппадокии. Фото: М.Г. Сергеев



странены подушечники – заросли из низких многолетних растений с плотно переплетёнными, обычно колючими ветками, которые действительно похожи на подушки. Местные растения и животные часто связаны как с лежащим западнее Средиземноморьем, так и расположенными восточнее степями и полупустынями внутренних частей Азии. Когда-то здесь водились львы и леопарды, но сейчас крупные хищники отсутствуют. Многочисленны живые существа, приспособленные к обитанию в горных опустыненных сообществах, например разные ящерицы, грызуны, саранчовые.

Когда-то Каппадокия лежала на пути переселения народов. Здесь пролегли тропы древних людей, в том числе человека прямоходящего. В Каппадокии располагалось древнее царство хеттов. Её пересекали армии многих полководцев, среди которых был и Александр Македонский. На её территории то появлялись самостоятельные государства, то она входила в состав других стран. Через Каппадокию пролегли важнейшие торговые дороги, в том числе часть Великого шёлкового пути. Здесь жили и живут разные народы, основным занятием которых на протяжении веков было скотоводство и в меньшей степени – земледелие. Когда-то в Каппадокии выращивали замечательных лошадей, которых считали лучшими для колесниц. Сейчас здесь чаще можно увидеть поля, плантации и стада овец.


Пещерные города

Люди, начавшие когда-то заселять Каппадокию, по-видимому, почти сразу отметили уникальные возможности этой местности. Мощные толщи вулканического туфа – горной породы, которая очень хорошо обрабатывается ручными орудиями труда и до какой-то степени сохраняет прочность, оказались замечательной средой, в которой можно сооружать жильё и другие необходимые помещения. В таком жильё из-за мощных природных стен сохраняется относительно ровная температура, нет необходимости в добыче большей части строительных материалов, постройке стен, обустройстве крыш. Слои древних лав, часто перекрывающие туфы, обеспечивали и обеспечивают дополнительную защиту сверху. Но не только своеобразная экологичность подобных построек способствовала их широкому распространению, некоторые из них было несложно защищать либо же в них прятались от вторгшихся врагов, закрывая и маскируя входы и выходы.



Н.С. Багурина, М.Г. Сергеев


50



Пещерные
дома. Фото:
М.Г. Сергеев

Нельзя сказать, что пещерные поселения имеются только в Каппадокии, они были и есть в самых разных частях Земли, но, пожалуй, именно в этой области на западе Азии подобные города и деревни достигли наивысшего расцвета.





В давние времена, когда население Каппадокии было в основном христианским, в туфовых толщах сооружали и церкви. Прошли века, появились другие народы, такие церкви сильно пострадали, но в некоторых сохранились, пусть и частично, настенная роспись и надписи, некоторые из них достаточно необычны. Так, кроме классических библейских сюжетов в древнем монастырском комплексе Гёреме в одной из таких церквей можно увидеть редчайшее изображение саранчи, которая, как считается, символизирует зло.

В некоторых районах Каппадокии сохранились обширные системы подземных помещений, связанных разнообразными ходами, лазами и уходящих вниз на несколько этажей. В таких поселениях было буквально всё: жилые помещения, помещения для запасов, убежища для скота, помещения для переработки различных продуктов, колодцы или водоёмы. Предполагают, что люди могли прятаться в подобном подземном городе несколько месяцев.

Чаще, однако, можно увидеть «домики», вырубленные в толще туфа, с дверями, окнами, комнатами. Рядом с ними – кладовки и помещения для скота и птицы. С давних времён местами сохранились многочисленные небольшие ниши, в которых держали голубей. До сих пор часть местных жителей предпочитают именно такие «дома», а не современные постройки.